




Wanderkarte Bad Tatzmannsdorf

S21 Friedensrundweg — Strecke: 11,5 km
Dauer: 3:30 h

Dieser reizvolle Rundwanderweg führt vom Startpunkt über die Glockenstraße bis kurz vor dem idyllisch gelegenen Waldteich. Entlang der Markierung gelangt man durch weitläufige Wälder bis nach Drumling. Nun geht es weiter bis zur Friedensstadt Stadtschläining mit ihrer imposanten Friedensburg. An höher gelegenen Stellen sind Ausblicke bis zum Hochwechsel immer wieder garantiert. Der Rückweg führt über einen großteiligen schattigen Waldweg zum Ausgangspunkt zurück.


Highlight dieser Tour – Stadtschläining Friedensburg, evang. und kath. Kirchen, jüdische Synagoge, Relikte des jüdischen Friedhofes.

 Streckeninfos sowie Details und digitale Streckenführung auf Outdooractive

S24 Neustiftrunde — Strecke: 9,3 km
Dauer: 2:20 h

Ein herrlicher Rundwanderweg, der ausgehend von Bad Tatzmannsdorf über die Glockenstraße zum idyllisch gelegenen Waldteich führt. Weiter führt der Weg durch weitläufige Wälder und Wiesen bis nach Neustift. Zurück geht es über den Ortsteil Sulzriegel und dem Kurpark zum Ausgangspunkt.


Einkehr im Gasthaus Koller in Neustift bei Schläining (kein Ruhetag)

 Streckeninfos sowie Details und digitale Streckenführung auf Outdooractive

S22 Burgblickrundweg — Strecke: 10,7 km
Dauer: 3:00 h


Auf diesem knapp 11 km langen Rundwanderweg behält man die Friedensburg Schläining immer wieder im Blick. Vor Schönaun nehmen Sie sich ein paar Minuten Zeit und machen Sie am Rastplatz Halt. Hier können Sie eine traumhafte Panorama-Aussicht genießen und sich die Umgebung über ein interaktives Fernglas erklären lassen.

Tipp: Im Keramikatelier von Petra Lindenbauer können Sie sich ein ganz besonderes Erinnerungsstück mit nachhause nehmen.

 Streckeninfos sowie Details und digitale Streckenführung auf Outdooractive

Dorfrundweg — Strecke: 3,2 km
Dauer: 0:55 h

Bei dem 3,2 km langen Dorfrundweg entdecken Sie nur einige der schönsten Sehenswürdigkeiten und Attraktionen von Bad Tatzmannsdorf. Ausgehend vom Joseph Haydn-Platz führt der Weg durch den über 400 Jahre alten Kurpark mit seinen verschiedenen Heilquellen. Danach weiter über die leicht ansteigende Bahnhofstraße bis zum Einstieg in den Bahntrassenweg, der direkt zur Aussichtsplattform führt. Von hier aus genießt man einen faszinierenden Blick über (fast) ganz Bad Tatzmannsdorf. Weiter in die Josef-Hölzel-Allee und über die Kirchenstraße zurück zum Ausgangspunkt.


 Streckeninfos sowie Details und digitale Streckenführung auf Outdooractive

Das Wanderdorf Leitsystem

Die durchgängige und einheitliche Beschilderung und Markierung der Wanderwege soll sicherstellen, dass sich Wanderer auf der gesamten Wanderung ohne Zuhilfenahme von analogen oder digitalen Hilfsmitteln (Karten, GPS-Gerät) problemlos zurechtfinden.

- Name des Weges 1 h 123
- Name des Weges 1 h 123
- Name des Weges 1 h 123

Wegweiser
Am Beginn des Weges und an Knotenpunkten mit mehreren möglichen Zielen zur Orientierung und Entscheidungshilfe.



Markierungen
Bestätigen den Wegverlauf. Sie klären das „gerade“ Überqueren von Kreuzungen. Markierungen sind keine Wegweiser!

PANNONISCH WANDERN SÜDBURGENLAND

Richtung
Oberwart

Bad Tatzmannsdorfs zertifizierte Wandergastgeber

Das Wandererlebnis beginnt in Bad Tatzmannsdorf bereits in Ihrer Unterkunft. Dabei spielt es keine Rolle, ob es sich um ein luxuriöses Hotel oder eine familiär geführte Pension handelt. Bei allen Wandergastgebern spüren Sie die Begeisterung für das Thema Wandern, erhalten gute Beratung und ein Mindestmaß an Service- und Infrastrukturleistungen. Hier kann sich der Wanderer ausruhen, zu neuen Kräften kommen und sich auf die weiteren Naturerlebnisse vorbereiten.



AVITA Therme & Resort

Thermenplatz 1, 7431 Bad Tatzmannsdorf
Tel: 03353/8990-0, info@avita.at
www.avita.at

Alles was mein Herz begehrt! Tauchen Sie ein in das preisgekrönte AVITA Wellnessparadies: 15 Pools, 24 Saunen und Entspannung ohne Ende. Genießen Sie köstliche Cocktails an der Poolbar, erleben Sie erfrischende Abkühlung in Österreichs erster Schneesauna und entspannen Sie bei individuell abgestimmten Anwendungen auf höchstem Niveau im AVITA Premium Spa.



REUCE Hotel Vital**** Superior

Elisabeth-Allee 2, 7431 Bad Tatzmannsdorf
Tel: 03353/8200-60, vital@reduce.at
www.reduce.at

Im REDUCE Hotel Vital****S verschmelzen Wellness, Gesundheit & bewusste Kulinarik zu einem einzigartigen Erholungserlebnis – mit Thermen- Sauna- & Sinneslandschaft, natürlichen Heilschätzen und zahlreichen gesundheitsfördernden Angeboten für ganzheitliches Wohlbefinden.



Ferien beim Treiber

Jormannsdorfer Straße 52, 7431 Bad Tatzmannsdorf
Tel: 03353/8271, info@burgenlandurlaub.at
www.burgenlandurlaub.at

Sich von der ersten Sekunde an wohlfühlen in der gemütlichen Gaststube. Ins Gespräch kommen mit den Wirtsleuten. Serviert bekommen, was der Chef liebevoll zubereitet hat. Kommen und bleiben wollen! Das bedeutet Gast sein „beim Treiber“. Die Familie Treiber mit ihren fünf Pensionen ist die richtige Adresse in Bad Tatzmannsdorf.



Reiters Supreme Hotel*****

Am Golfplatz 1, 7431 Bad Tatzmannsdorf
Tel: 03353/8841, booking@reitershotels.at
www.supremehotel.at

Direkt vom Reiters Supreme starten Sie in ein bestens ausgebautes Wegenetz, das durch idyllische Naturlandschaften führt. Nach aktiven Touren erwartet Sie exzellente Kulinarik und ein erstklassiger Wellnessbereich – pure Entspannung an ihrem Place to me!



Hotel zum Kastell***

Joseph Haydn-Platz 6, 7431 Bad Tatzmannsdorf
Tel: 03353/8482, info@hotel-kastell.at
www.hotel-kastell.at

„Einfach zum Wohlfühlen“. Das gemütliche Haus liegt im Zentrum von Bad Tatzmannsdorf - direkt am Kurpark und wird in zweiter Generation als Familienbetrieb geführt. Individuelle und persönliche Betreuung wird hier groß geschrieben. Das Hotel ist nur wenige Meter vom zentralen Wanderstartplatz entfernt.



Hotel - Café Simon***S

Jormannsdorfer Straße 15, 7431 Bad Tatzmannsdorf
Tel: 03353/7018-0, info@hotelsimon.com
www.hotelsimon.com

„Klein aber fein“ lautet das Motto des Familienbetriebes. Eingebettet in der ruhigen Natur des Burgenlandes liegt das gemütliche und familiär geführte Hotel. Persönliche und individuelle Betreuung stehen hier an oberster Stelle. Die überschaubare Größe von 50 Betten ermöglicht es, ganz speziell auf die Bedürfnisse der Gäste einzugehen.



Die größte Tourismusregion des Südburgenlandes mit dem neuen Wanderdorf Bad Tatzmannsdorf als Kur- und Gesundheitsort im Zentrum von „Pannonisch Wandern Südburgenland“ präsentiert auf vielen unterschiedlichen Wanderwegen die schönsten Plätze und spannendsten Sehenswürdigkeiten auf einem idyllischen und abwechslungsreichen Wanderwegenetz.

Die Wege, die in ihrer Gesamtheit zu den zahlreichen Ausflugszielen der umliegenden Partnergemeinden führen, haben eine individuelle Charakteristik und bieten gleichsam Natur- und Kulturerlebnisse in einer weitgehend unentdeckten Region von Österreich.

BAD TATZMANNSDORF TOURISMUS

Joseph Haydn-Platz 3, 7431 Bad Tatzmannsdorf

Telefon: 03353/7015

E-Mail: info@bad.tatzmannsdorf.at

www.bad.tatzmannsdorf.at

Bad Tatzmannsdorf
Das Leben spüren

 **burgenland**
südburgenland


WANDERDÖRFER
WWW.WANDERDOERFER.AT

Mehr Informationen zum Thema Bewegung unter www.bad.tatzmannsdorf.at